

## OBWIESZCZENIE

### **o przystąpieniu do sporządzenia miejscowego planu zagospodarowania przestrzennego dla obszarów położonych w obrębach WĘGLEW i KRAŚNICA wraz z prognozą oddziaływania na środowisko.**

Na podstawie art. 17 pkt 1 ustawy z dnia 27 marca 2003 r. o planowaniu i zagospodarowaniu przestrzennym ( tj. Dz. U. z 2021 r., poz. 741 ze zm.), art. 3 pkt 11 i art. 39 ustawy z dnia 3 października 2008 r. o udostępnieniu informacji o środowisku i jego ochronie, udziale społeczeństwa w ochronie środowiska oraz o ocenach oddziaływania na środowisko (tj. Dz. U z 2021 r., poz. 247ze zm.), Burmistrz Golininy zawiadamia o :

1. podjęciu przez Radę Miejską w Golininie Uchwały Nr XXX/184/2021 z dnia 29 kwietnia 2021r., w sprawie przystąpienia do sporządzenia projektu miejscowego planu zagospodarowania przestrzennego dla obszarów położonych w obrębach **Węglew i Kraśnica**,
2. przystąpieniu do sporządzenia projektu wymienionego planu zagospodarowania przestrzennego,
3. przystąpieniu do sporządzenia strategicznej oceny oddziaływania na środowisko ustaleń planu miejscowego.

Informacje o podjętej Uchwale oraz jej treść znajduje się na stronie BIP Urzędu Miejskiego w Golininie [www.golina.pl](http://www.golina.pl)

Zainteresowani mogą składać wnioski do w/w opracowania w terminie **do dnia 30 września 2021 r.**

Wnioski złożone po upływie wyznaczonego terminu zostaną pozostawione bez rozpatrzenia.

Wnioski mogą być wnoszone w formie pisemnej na adres: Burmistrz Golininy, ul. Nowa 1, 62-590 Golina, ustnie do protokołu oraz za pomocą środków komunikacji elektronicznej, bez konieczności opatrywania ich podpisem elektronicznym na adres: [email : golina@golina.pl](mailto:golina@golina.pl)

Wniosek powinien zawierać : imię, nazwisko lub nazwę jednostki organizacyjnej i adres wnioskodawcy, przedmiot wniosku oraz oznaczenie nieruchomości, której dotyczy. Organem właściwym do rozpatrzenia wniosku jest Burmistrz Golininy.

Z up. Burmistrza Golininy  
  
Anna Józna  
SEKRETARZ GOLININY

#### *Klauzula informacyjna :*

*Spełniając obowiązek wynikający z art.13 ust. 1 i 2 rozporządzenia Parlamentu Europejskiego i Rady (UE) 2016/679, z dn. 27.04.2016 r., informuję, że Administratorem Pani/Pana danych osobowych przetwarzanych w Urzędzie Miejskim w Golininie, jest Burmistrz Golininy, ul. Nowa 1, 62-590 Golina.*

*Urząd Miejski w Golininie będzie przetwarzać Pani/Pana dane osobowe przy realizacji procedury sporządzania miejscowego planu zagospodarowania przestrzennego na podstawie ustawy z dnia 27 marca 2003 r. o planowaniu i zagospodarowaniu przestrzennym.*

*We wszystkich sprawach związanych z przetwarzaniem Pani/Pana danych osobowych, a także przysługujących Pani/Panu uprawnień, może się Pani/Pan kontaktować z Inspektorem Ochrony Danych Osobowych za pomocą adresu e-mail : [inspektor@osdidk.pl](mailto:inspektor@osdidk.pl) lub telefonicznie : 531 641 425.*

**UCHWAŁA NR XXX/184/2021  
RADY MIEJSKIEJ W GOLINIE**

z 29 kwietnia 2021 r.

**w sprawie przystąpienia do sporządzenia miejscowego planu zagospodarowania przestrzennego dla obszarów w obrębach Węglew i Kraśnica**

Na podstawie art. 18 ust. 2 pkt 15 ustawy z dnia 8 marca 1990 r. o samorządzie gminnym (Dz. U. z 2020 r. poz. 713 ze zm.) oraz art. 14 ust. 1 ustawy z dnia 27 marca 2003 r. o planowaniu i zagospodarowaniu przestrzennym (Dz. U. z 2020 r. poz. 293 ze zm.) Rada Miejska w Golinie uchwala, co następuje:

§ 1. Po stwierdzeniu stopnia zgodności z obowiązującymi ustaleniami "Studium uwarunkowań i kierunków zagospodarowania przestrzennego Gminy Golina", uchwalonego uchwałą nr XXVII/139/2004 r. Rady Miejskiej w Golinie z dnia 29.12.2004 r. zmienionego w części uchwałą nr XXVI/98/2012 Rady Miejskiej w Golinie z dnia 30.05.2012 r. przystępuje się do sporządzenia miejscowego planu zagospodarowania przestrzennego w obrębach Węglew i Kraśnica, Gmina Golina.

§ 2. 1. Obszar objęty projektem miejscowego planu zagospodarowania przestrzennego, o którym mowa w §1 przedstawiono na załącznikach graficznych od nr 1 - 9 do niniejszej uchwały.

2. Zakres ustaleń planu będzie zgodny z art. 15 ust. 2 ustawy z dnia 27 marca 2003 r. o planowaniu i zagospodarowaniu przestrzennym.

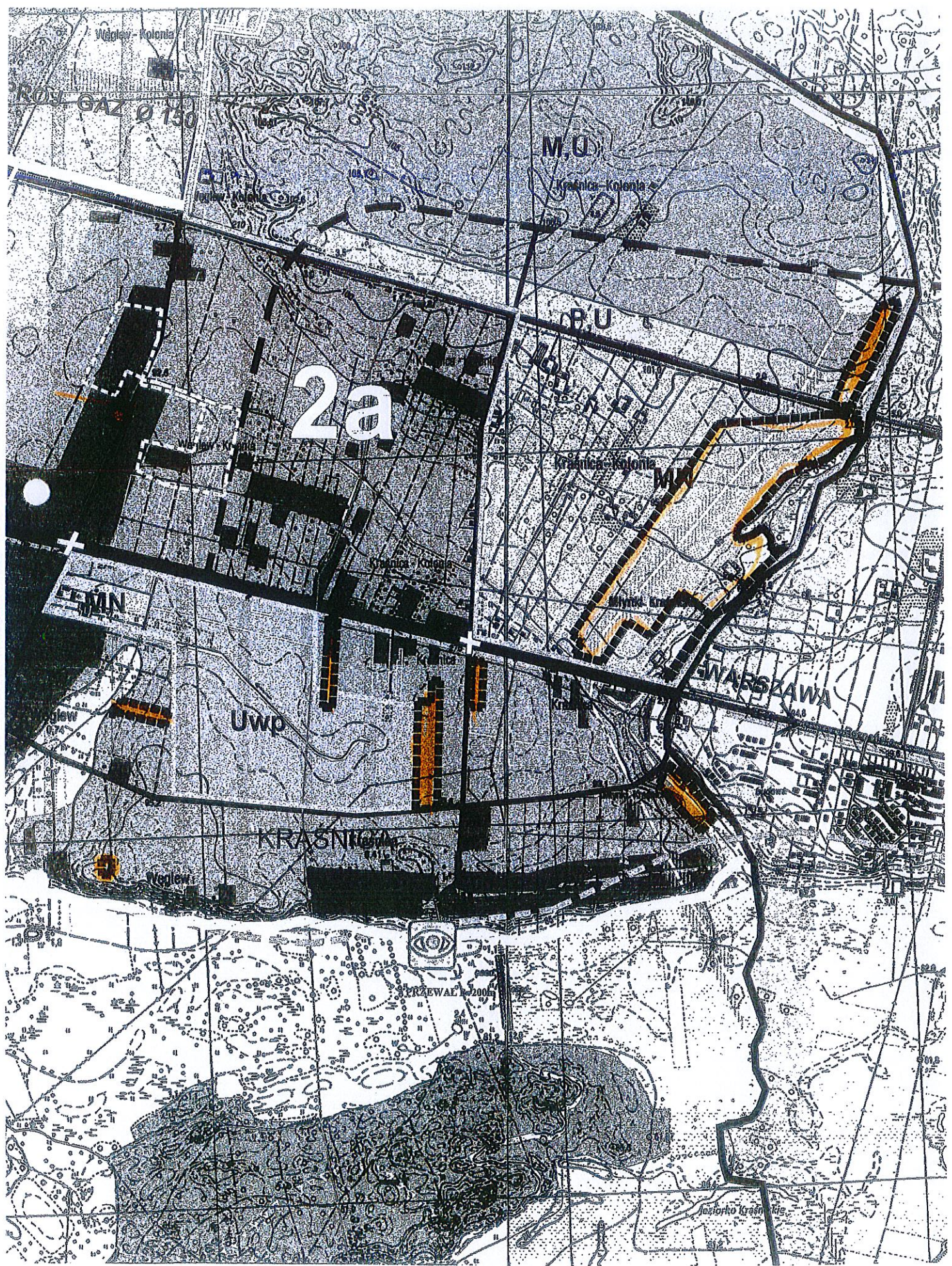
§ 3. Opracowanie i uchwalenie miejscowego planu zagospodarowania przestrzennego może następować odrębnie dla poszczególnych fragmentów obszaru objętego projektem planu zagospodarowania.

§ 4. Wykonanie uchwały powierza się Burmistrzowi Gminy.

§ 5. Uchwała wchodzi w życie z dniem podjęcia.

Przewodniczący Rady  
Miejskiej

  
Wojciech Wojdyński

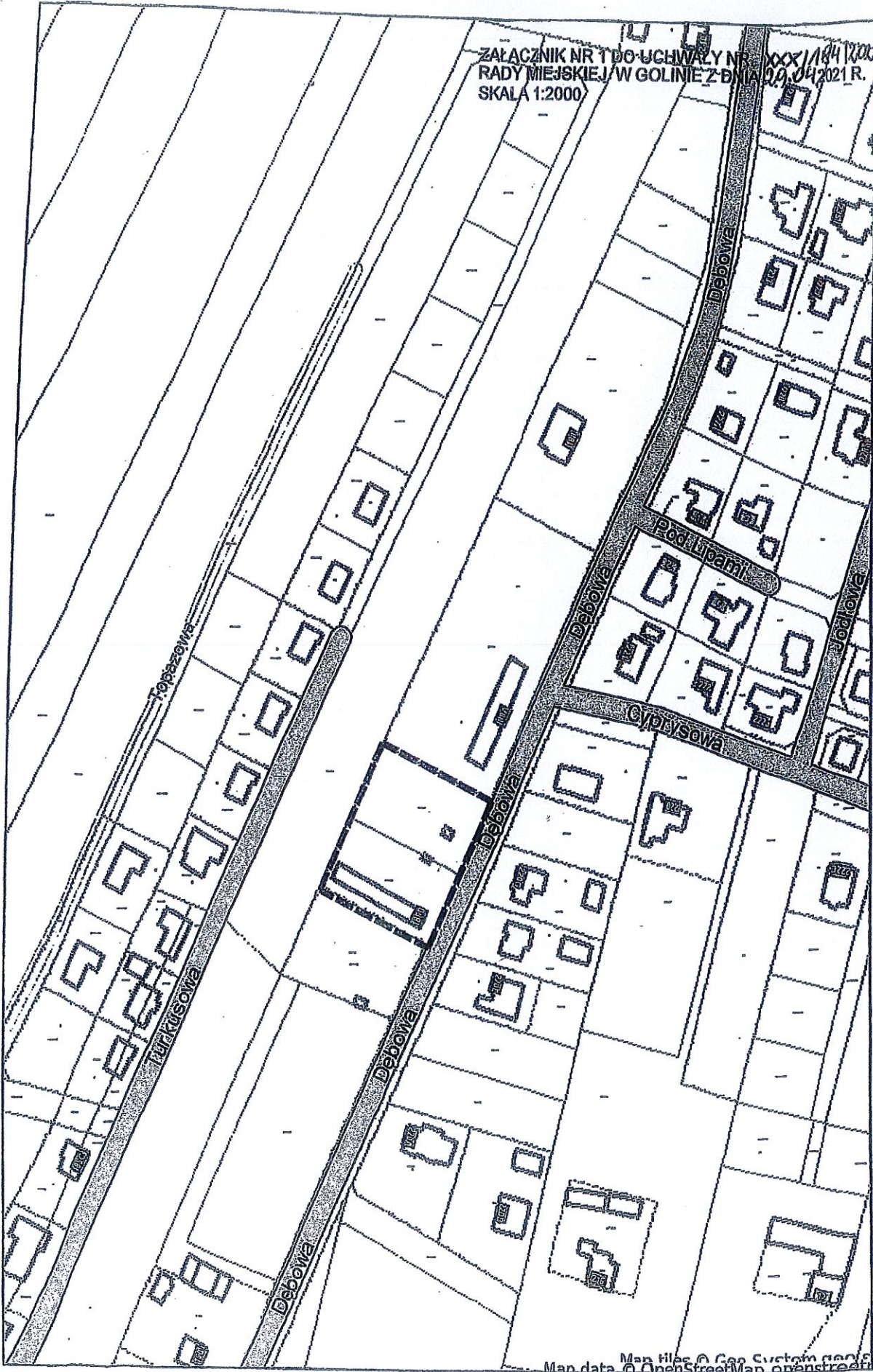


FRAGMENT STUDIUM UWARUNKOWAŃ I KIERUNKÓW  
 ZAGOSPODAROWANIA PRZESTRZENNEGO GMINY GOLINA

----- GRANICA TERENU OBJĘTEGO PLANEM



ZAŁĄCZNIK NR 1 DO UCHWAŁY NR XXX/1/24/2021 R.  
RADY MIEJSKIEJ W GOLINIE Z DNIA 20.04.2021 R.  
SKALA 1:2000



Map tiles © Geo System geos  
Map data © OpenStreetMap contributors

Obwód: Węglew

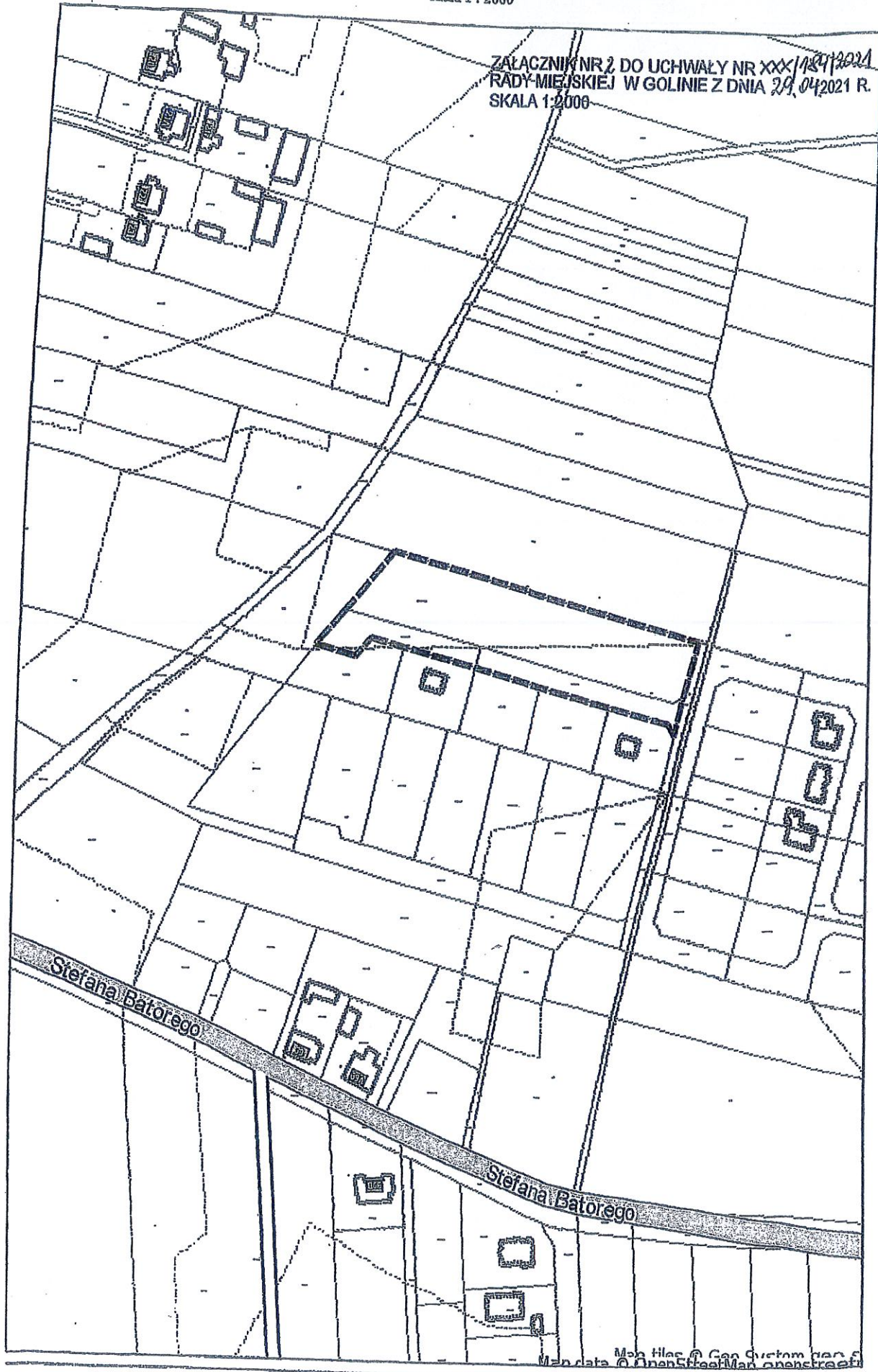
dz. nr ew. 273/7 i 273/8



GRANICA OBSZARU OBJĘTEGO ZMIANĄ PLANU



ZALĄCZNIK NR 2 DO UCHWAŁY NR XXX/189/2021  
RADY MIEJSKIEJ W GOLINIE Z DNIA 29.04.2021 R.  
SKALA 1:2000



Map tiles © OpenStreetMap contributors  
Map data © OpenStreetMap contributors

Obwód: Węglew

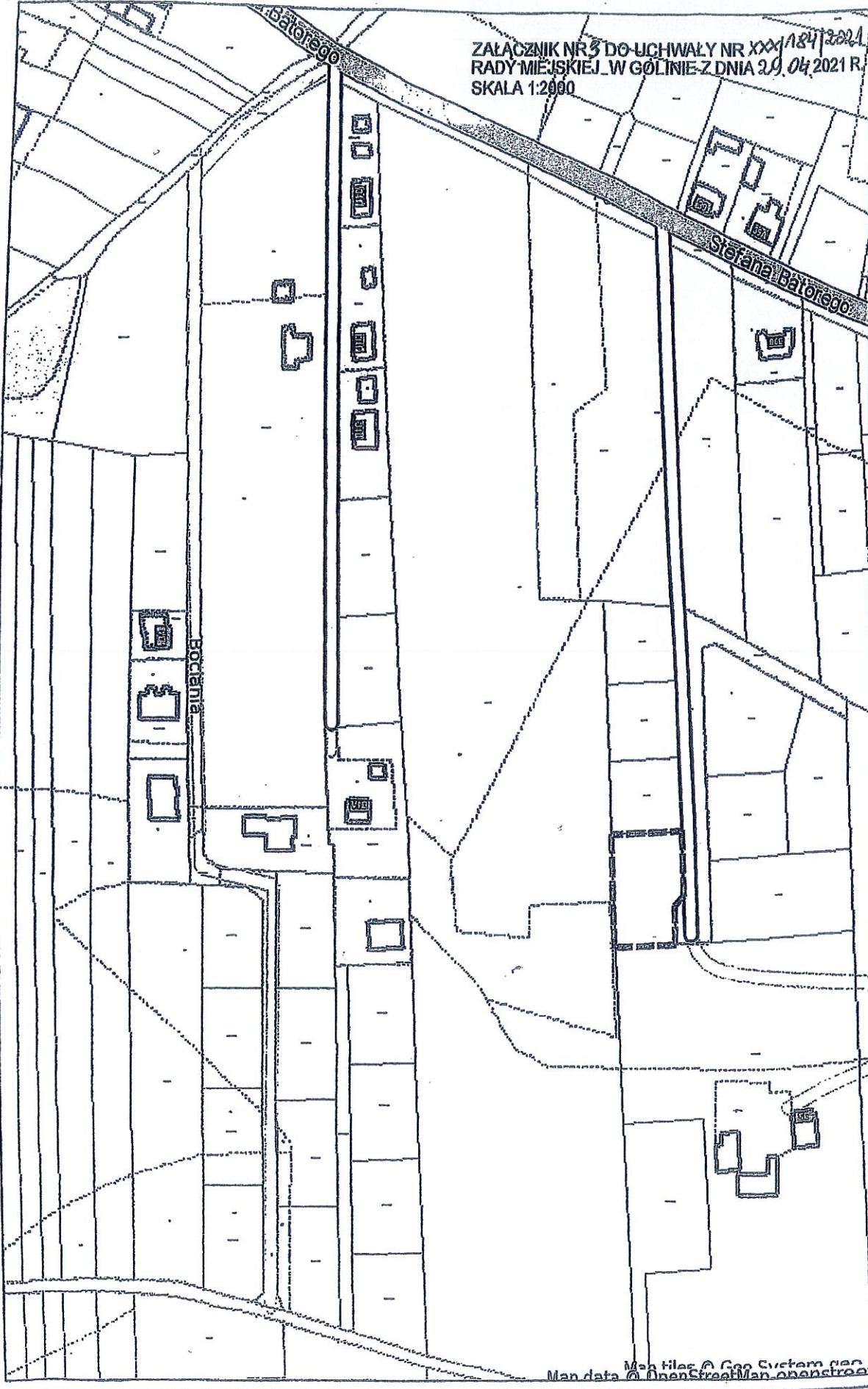
dz. nr ew. 393/4 i 393/10



GRANICA OBSZARU OBJĘTEGO ZMIANĄ PLANU



ZALĄCZNIK NR 3 DO UCHWAŁY NR XXX/184/2021  
RADY MIEJSKIEJ W GÓLINIE Z DNIA 29.04.2021 R.  
SKALA 1:2000



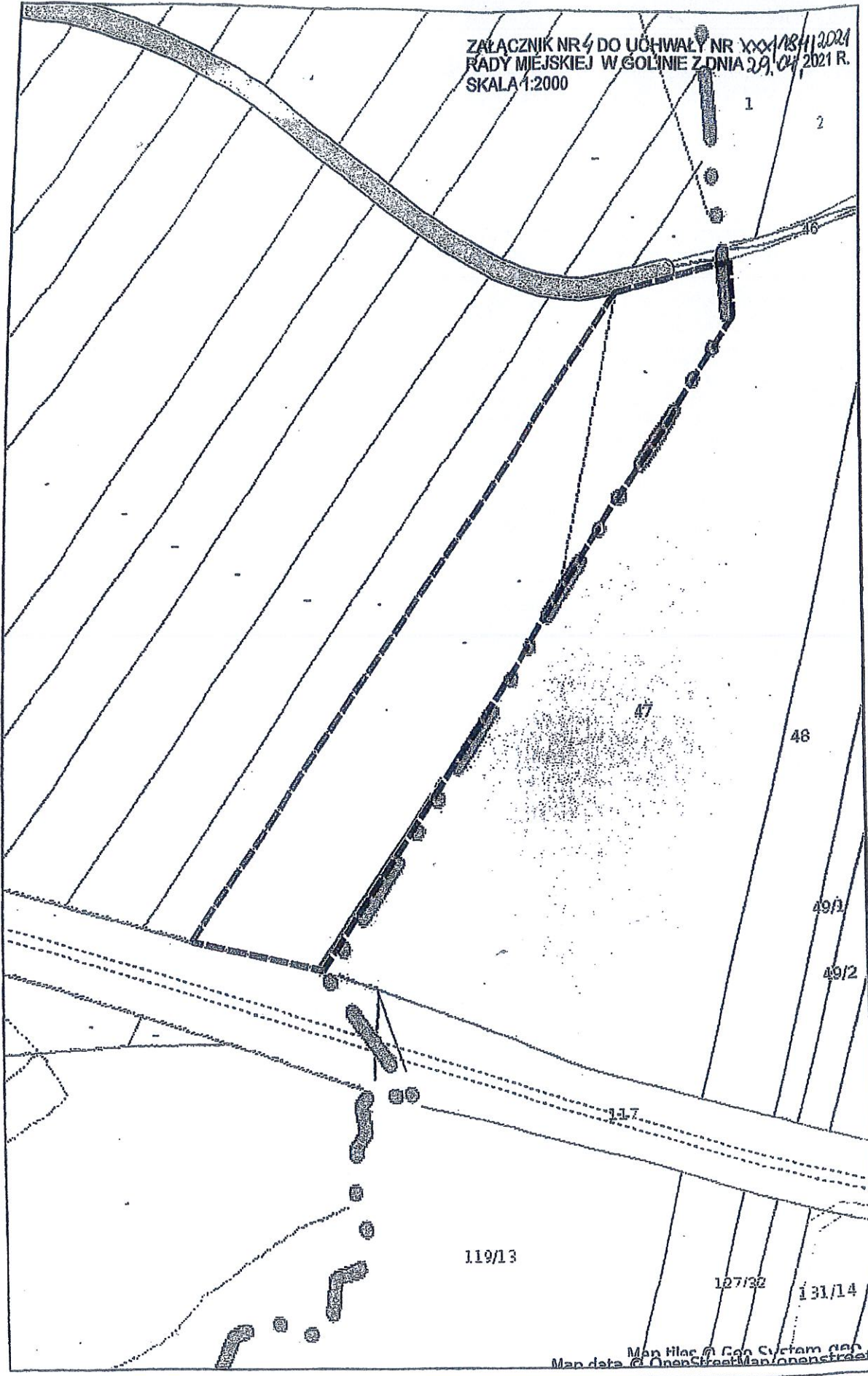
Obwód: Węglew  
dz. nr ew. 415/13



GRANICA OBSZARU OBJĘTEGO ZMIANĄ PLANU



ZALĄCZNIK NR 4 DO UCHWAŁY NR XXX/184/2021  
RADY MIEJSKIEJ W GÓLINIE Z DNIA 29.07.2021 R.  
SKALA 1:2000



Obręb: Kraśnica

dz. nr ew. 85



GRANICA OBSZARU OBJĘTEGO ZMIANĄ PLANU



ZALĄCZNIK NR 5 DO UCHWAŁY NR XXX/184/2021/R  
RADY MIEJSKIEJ W GOLINIE Z DNIA 29.04.2021 R.  
SKALA 1:2000



Obręb: Kraśnica

dz. nr ew. 166/5



GRANICA OBSZARU OBJĘTEGO ZMIANĄ PLANU





ZAŁĄCZNIK NR 6 DO UCHWAŁY NR XXXI/184/2021  
RADY MIEJSKIEJ W GOLINIE Z DNIA 29.04.2021 R.  
SKALA 1:2000



Map files © Geo System s.p.a.  
Map data © OpenStreetMap contributors

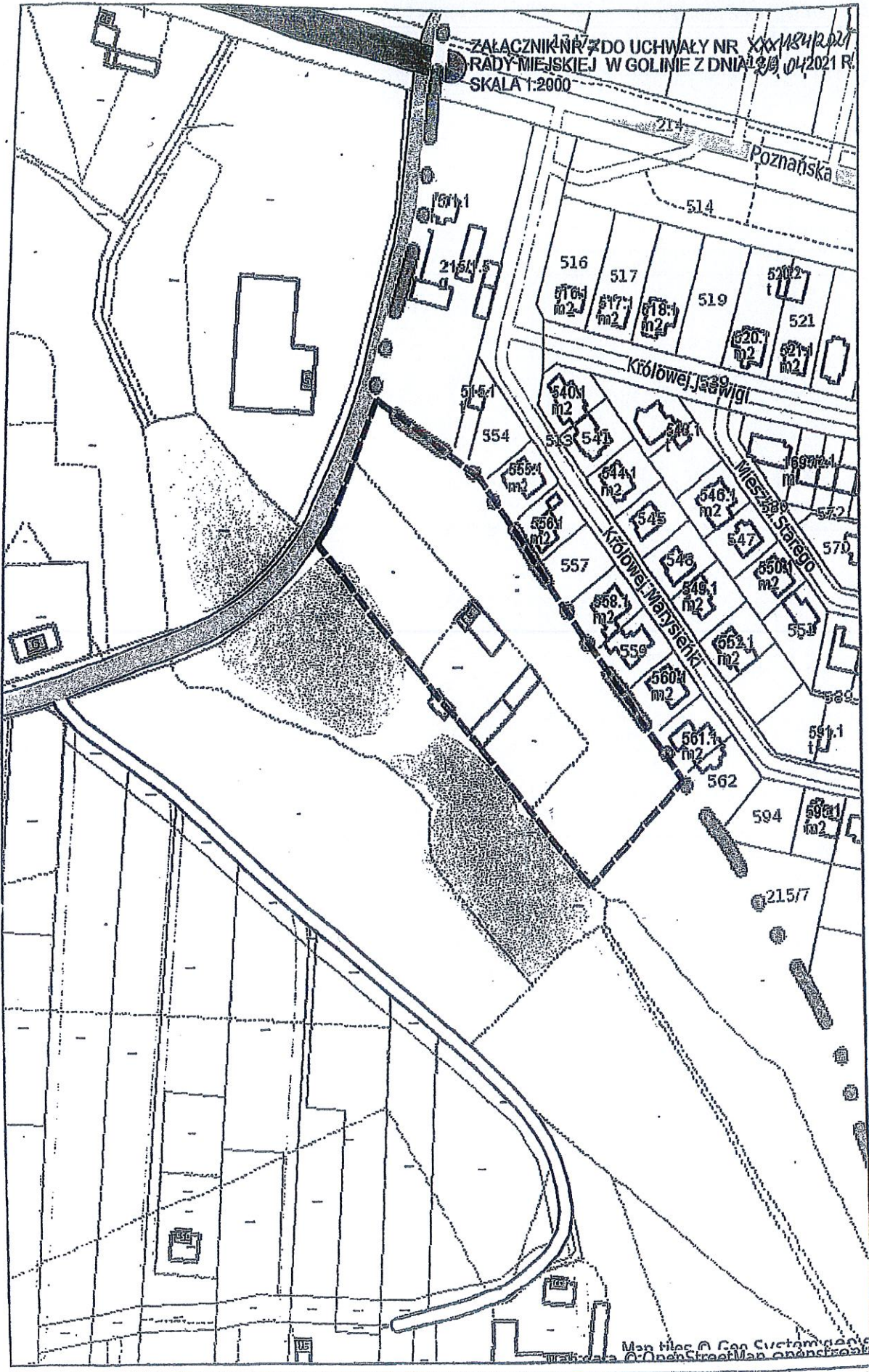
Obwód: Kraśnica

dz. nr ew. 181/1

0 100 200 300 400 500 600 700 800 900 1000  
GRANICA OBSZARU OBJĘTEGO ZMIANĄ PLANU



ZALACZNIK NR 7 DO UCHWALY NR XXX/184/2021  
RADY MIEJSKIEJ W GOLINIE Z DNIA 19.04.2021 R.  
SKALA 1:2000



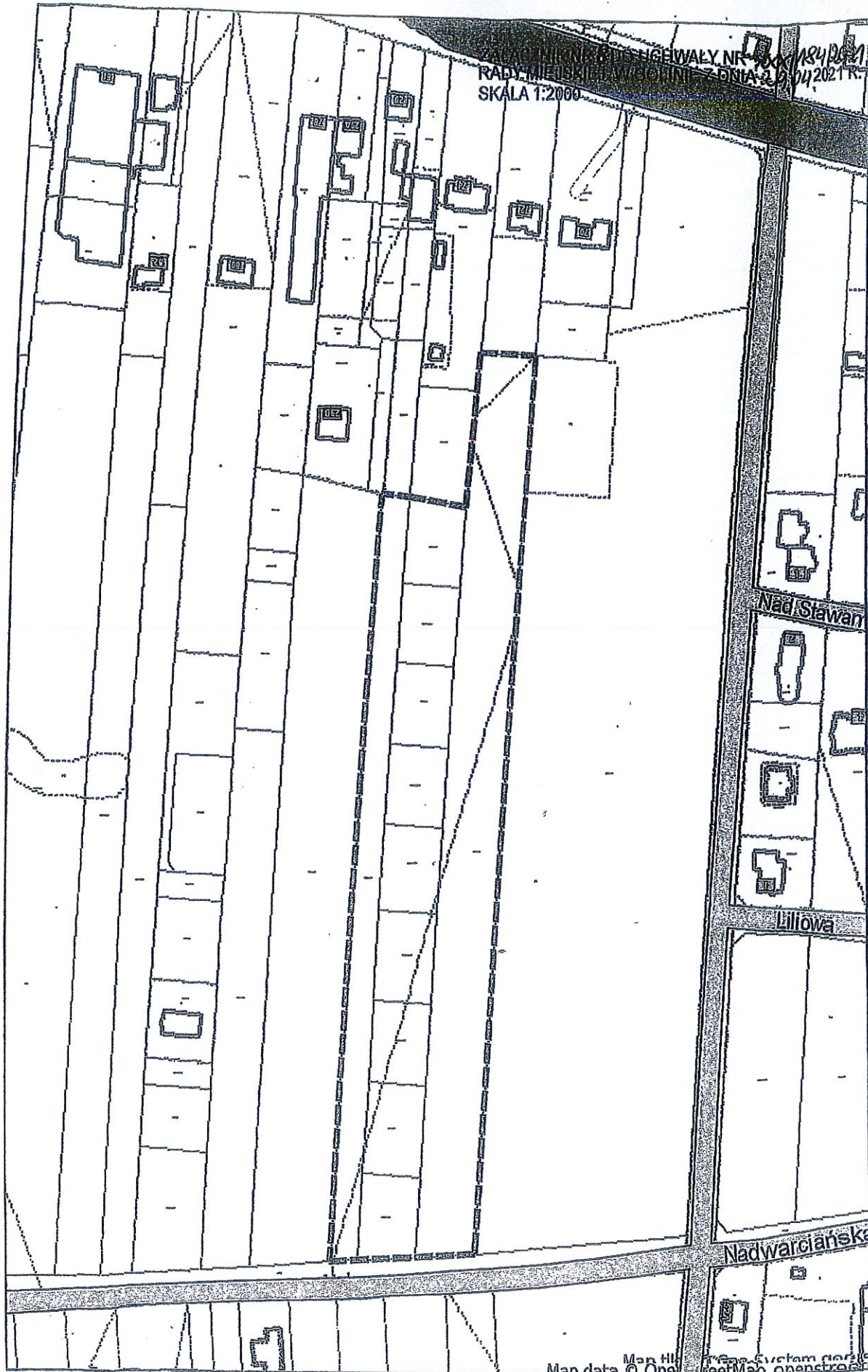
Map data © Geo System, etc.  
Map data © OpenStreetMap contributors

Obwód: Kraśnica  
dz. nr ew. 149/2

GRANICA OBSZARU OBJĘTEGO ZMIANĄ PLANU



Golina - System Informacji Przestrzennej  
skala 1 : 2000




Obwód: Kraśnica

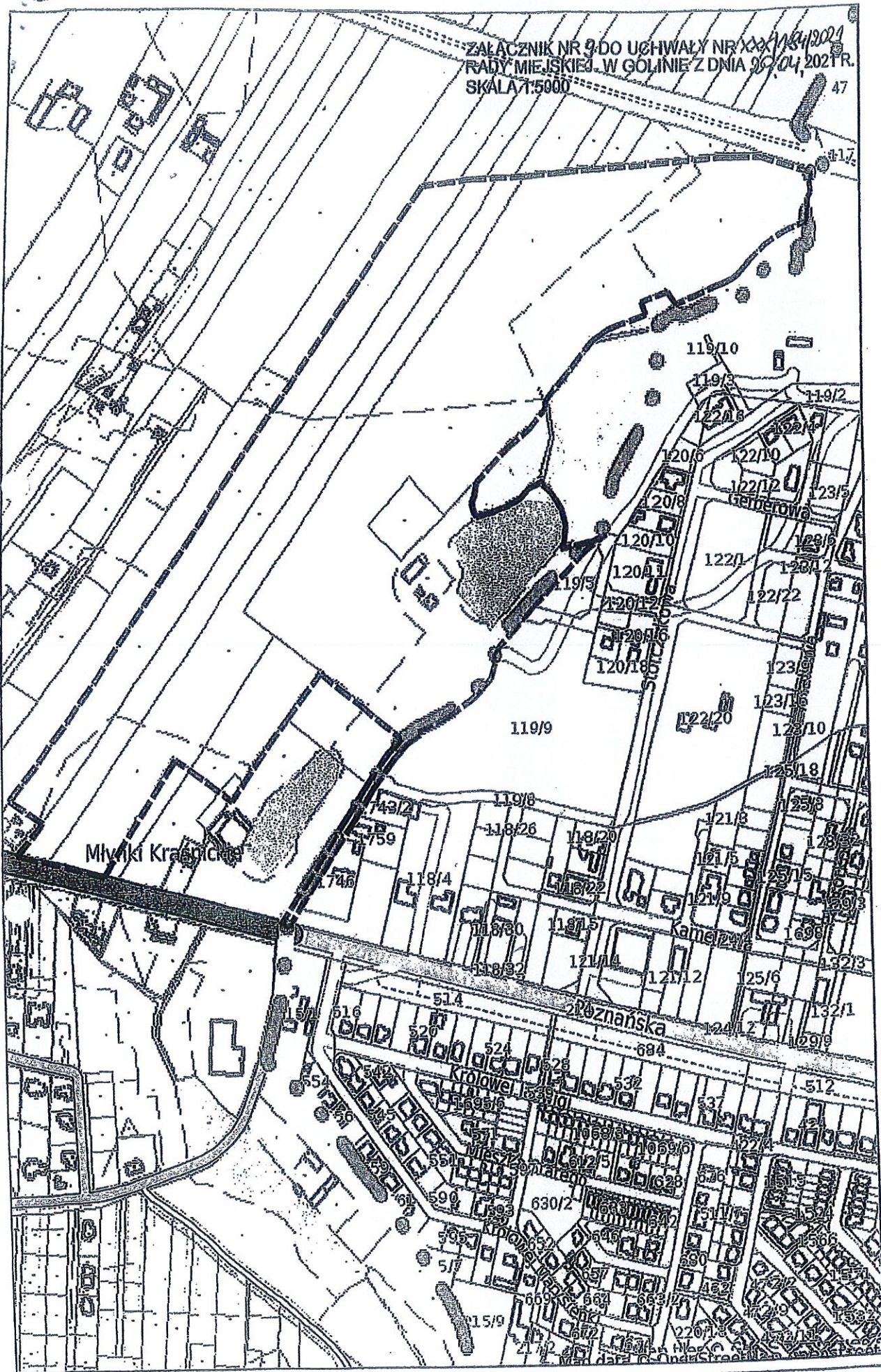
dz. nr ew. 169/6, 171/6, 170/9,

170/10, 170/13 i 170/14

Id: C5AF4C02-36FD-4E08-87A3-C60D94BD753C. Podpisany



GRANICA OBSZARU OBJĘTEGO ZMIANĄ PLANU



Obwód: Kraśnica

dz. nr ew. 107/5, 107/4, 106/2,

Id: C5AF4C02-36FD-4E08-87A3-C60D94BD753C. Podpisany

GRANICA OBSZARU OBJĘTEGO ZMIANĄ PLANU